



**КОМИТЕТ ИМУЩЕСТВЕННЫХ ОТНОШЕНИЙ  
АДМИНИСТРАЦИИ ПЕРМСКОГО МУНИЦИПАЛЬНОГО ОКРУГА**

**РЕШЕНИЕ**  
о размещении объектов № 1507

Пермский край  
Пермский округ

30.06.2023

Комитет имущественных отношений администрации Пермского муниципального округа разрешает Акционерному обществу «Газпром газораспределение Пермь» (ИНН 5902183841, ОГРН 2125902017723, почтовый адрес: 614000, г. Пермь, ул. Петропавловская, 43)

размещение объекта «газопровод давлением до 1,2 Мпа, для размещения которого не требуется разрешения на строительство»

на землях государственная собственность на которые не разграничена

на срок 1 год с 30.06.2023 г. по 29.06.2024 г.

Местоположение: рядом с домом по адресу: Пермский край, Пермский муниципальный округ, п. Кукуштан, ул. Свободы, кад. №59:32:0010003:10051.

Приложение: схема предполагаемых к использованию земель или части земельного участка.

Особые условия использования:

1. При размещении объекта учесть параметры ширины проезда улично-дорожной сети, во избежание сужения полосы отвода дороги.
2. Получение разрешения на производство земляных работ.

Заместитель председателя комитета  
имущественных отношений администрации  
Пермского муниципального округа



М.В. Королева

(подпись, печать)

## Схема предполагаемых к использованию земель или части земельного участка

Объект: Газопровод давлением до 1,2 Мпа включительно, для размещения которого не требуется разрешения на строительство

Местоположение: расположенных рядом с домом по адресу: Пермский край, Пермский муниципальный округ, п. Кукуштан, ул. Свободы, кад. №59:32:0010003:10051

Площадь земель или части земельного участка, кв.м.: 200

Категория земель: земли населенных пунктов

Вид разрешенного использования: -

Каталог координат, м


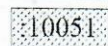


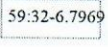


№ точки границы	X	Y
n1	478548.13	2246263.51
n2	478544.79	2246265.15
n3	478544.00	2246264.09
n4	478522.03	2246273.24
n5	478516.40	2246272.01
n6	478505.01	2246276.86
n7	478500.62	2246274.76
n8	478502.34	2246271.16
n9	478505.11	2246272.48
n10	478516.00	2246267.83
n11	478521.65	2246269.06
n12	478546.00	2246258.93

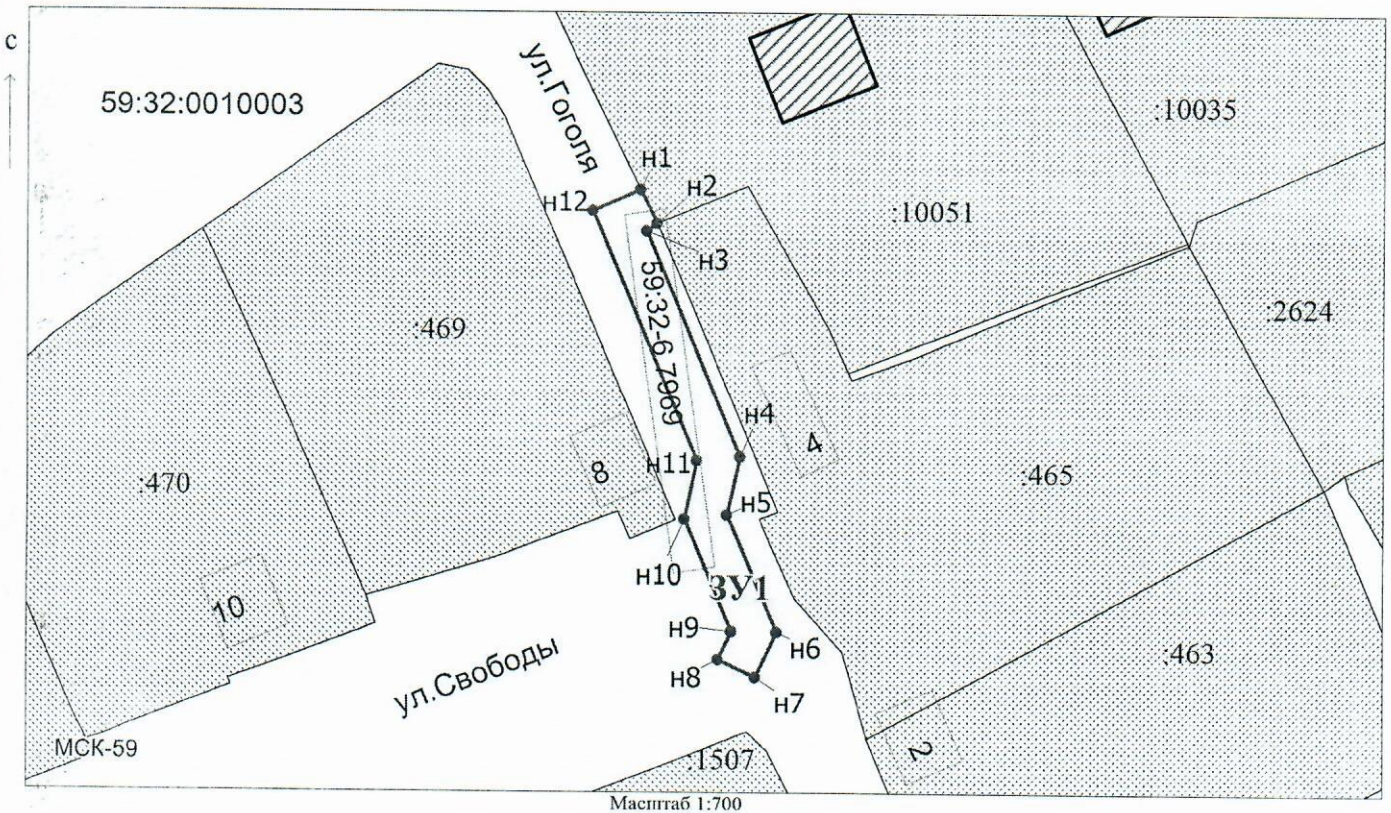
Описание границ смежных землепользователей:

От точки n1 до точки n2 - земельный участок с кадастровым номером 59:32:0010003:10051

От точки n2 до точки n1 - земли общего пользования

### Условные обозначения:

-  - предполагаемый участок земель, на которых планируется размещение объекта
  -  - границы и номер земельного участка, сведения о которых внесены в ЕГРН
  -  - границы объекта капитального строительства, сведения о котором внесены в ЕГРН
  -  - граница кадастрового квартала
  -  59:32-6.7969 - зоны с особыми условиями использования территории, сведения о которых внесены в ЕГРН
  -  :ЗУ1 - обозначение запрашиваемого земельного участка
  -  n1 - характерная точка границ земель или части земельного участка
- 59:32:0010003 - номер кадастрового квартала



Заявитель: Дядилов / Киямова Д.Х.  
(подпись, расшифровка подписи)

МП  
(для юридических лиц  
и индивидуальных предпринимателей)